



Вологодский гектар

ПРЕЗЕНТАЦИЯ ПРОЕКТА

Главные цели проекта «Вологодский гектар»

- ввод в оборот неиспользуемых земель сельхозназначения (50 000 гектаров до 2024 года)
- эффективное распределение неиспользуемых земель путем создания **интерактивного механизма** получения земельных участков

Необходимые задачи для реализации проекта «Вологодский гектар»



Подготовка нормативно-правовой базы

(принят закон области № 4476-ОЗ «Об особенностях предоставления в собственность гражданам земельных участков из фонда перераспределения земель сельскохозяйственного назначения в Вологодской области»)



Создание информационной системы, позволяющей автоматизировать процесс предоставления земельных участков

(создан портал www.gektar35.ru, получивший статус ГИС)



Инвентаризация земельных участков

(6 районов, где определены неиспользуемые земли сельхозназначения, участвуют в проекте, на остальных территориях продолжается инвентаризация земель)

Кто имеет право получить «Вологодский гектар»

Физические лица

до 2,5 га



для ведения личного
подсобного хозяйства

до 10 га



для растениеводства,
овощеводства,
животноводства,
рыбоводства,
организации КФХ

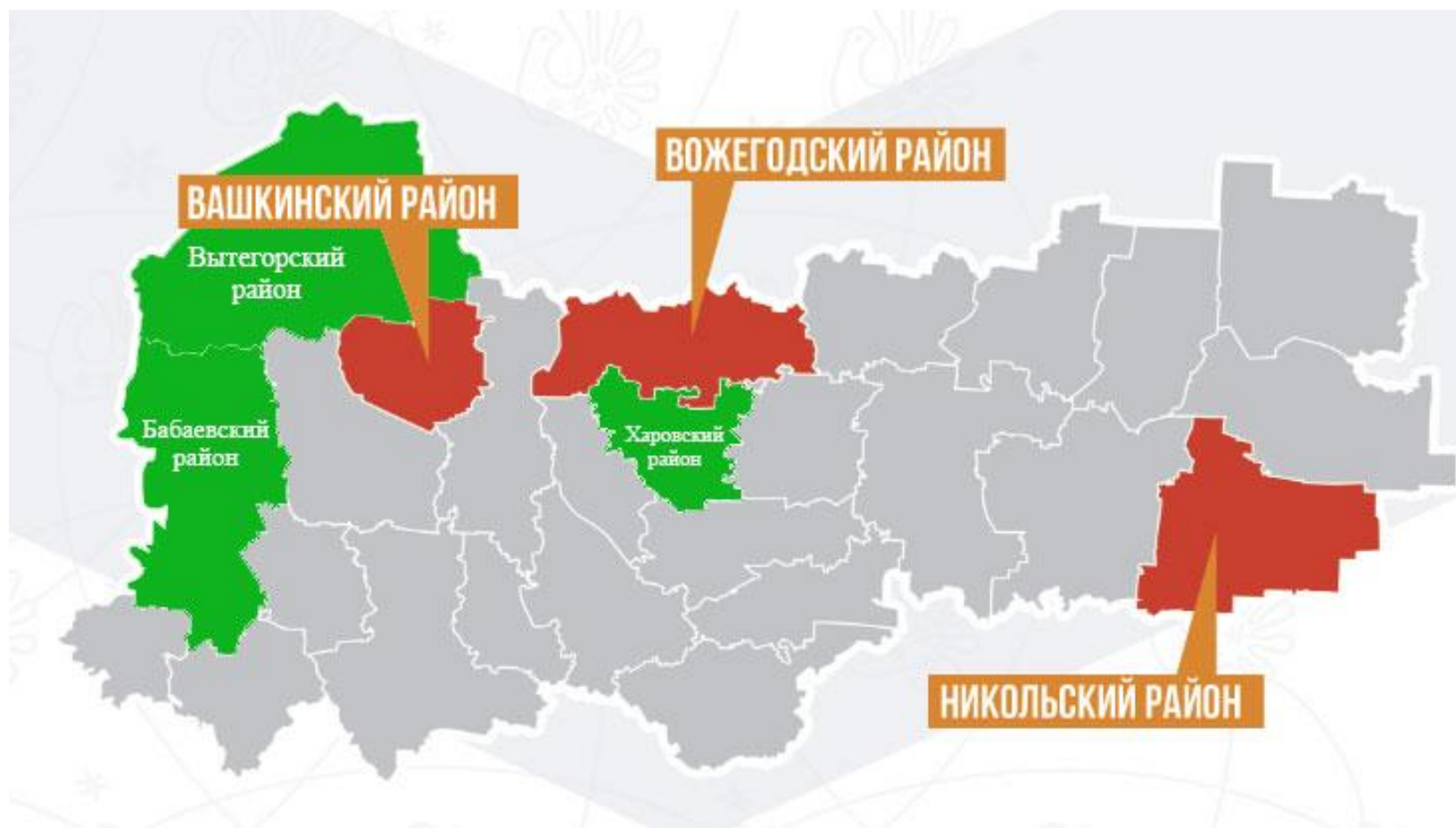
Юридические лица


до 100 га




предоставляется
на строительство
сельхозпроизводства

Где можно получить «Вологодский гектар»



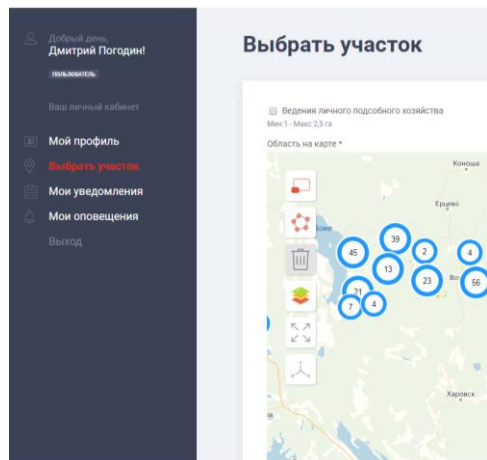
 Участки предоставляются с 1 апреля 2019 г.

 Районы войдут в проект осенью 2019 г. после решения ЗСО

Три простых шага к получению участка

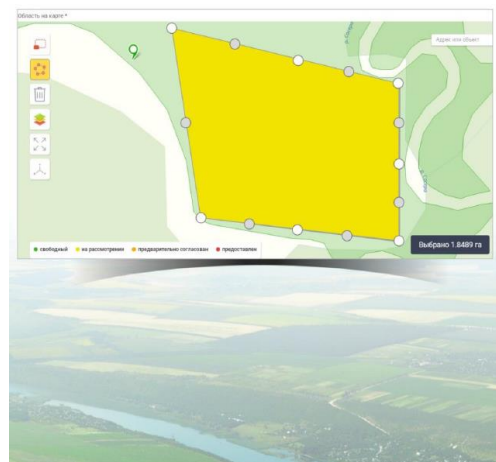
1

Уведомление
на участие
в проекте



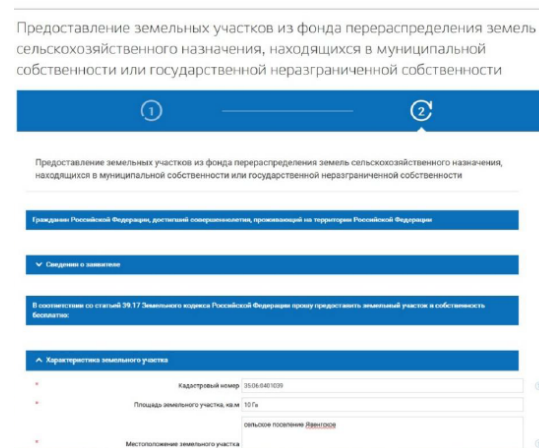
2

Заявление
на предварительное
согласование
участка



3

Заявление
на предоставление
земельного участка



Ирина Просвирякова,
председатель комитета
информационных
технологий
и телекоммуникаций
Вологодской области

« В рамках проекта была разработана автоматизированная информационная система, которая позволяет всем желающим получить земельный участок на Вологодчине, подать необходимую заявку дистанционно, с использованием сети Интернет без визита в уполномоченные органы сферы имущественных отношений. При этом заявитель может находиться в любой точке страны.



Проще, чем
кажется!

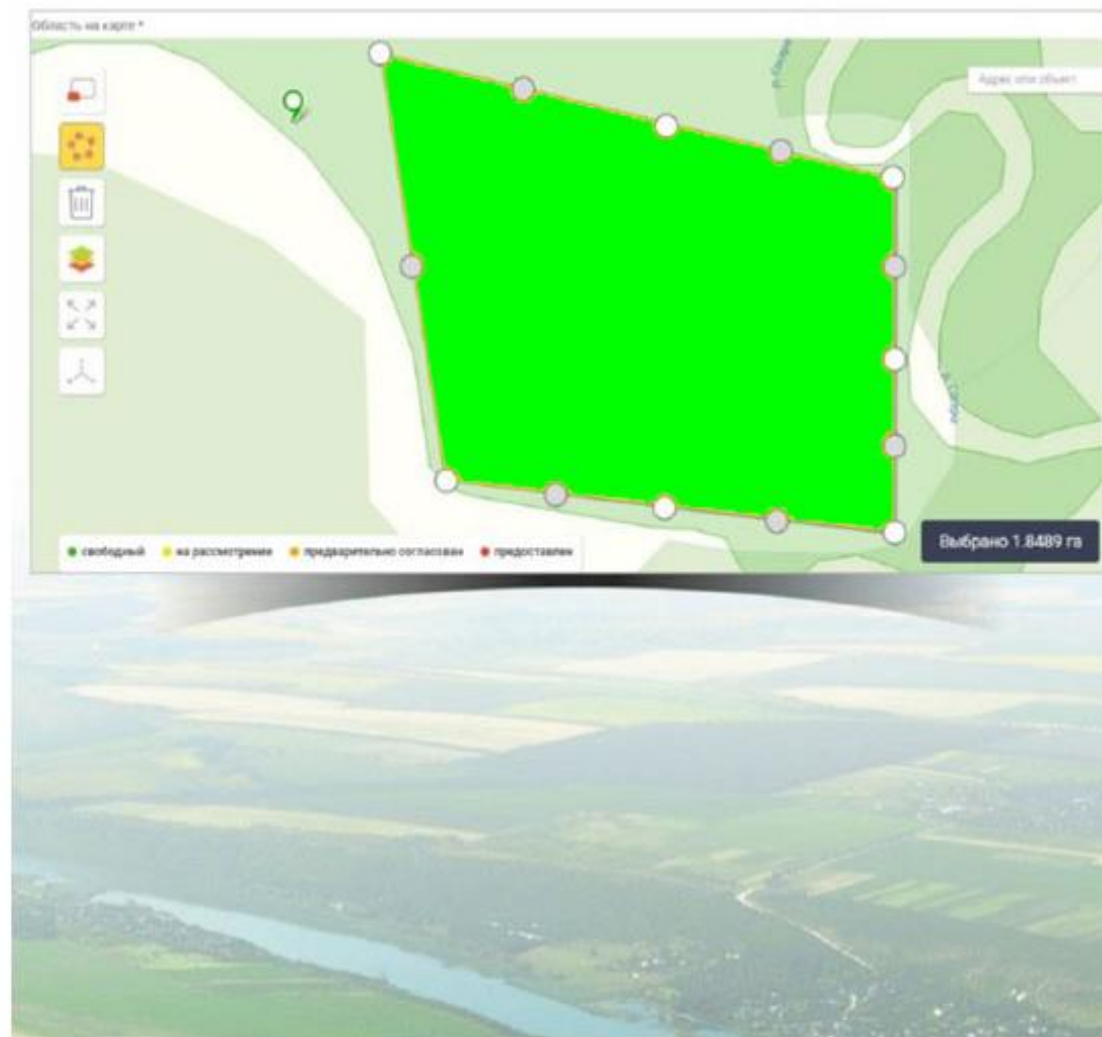
Технологическая модель получения участка



Светофорная система контроля статуса участка

Зелёный

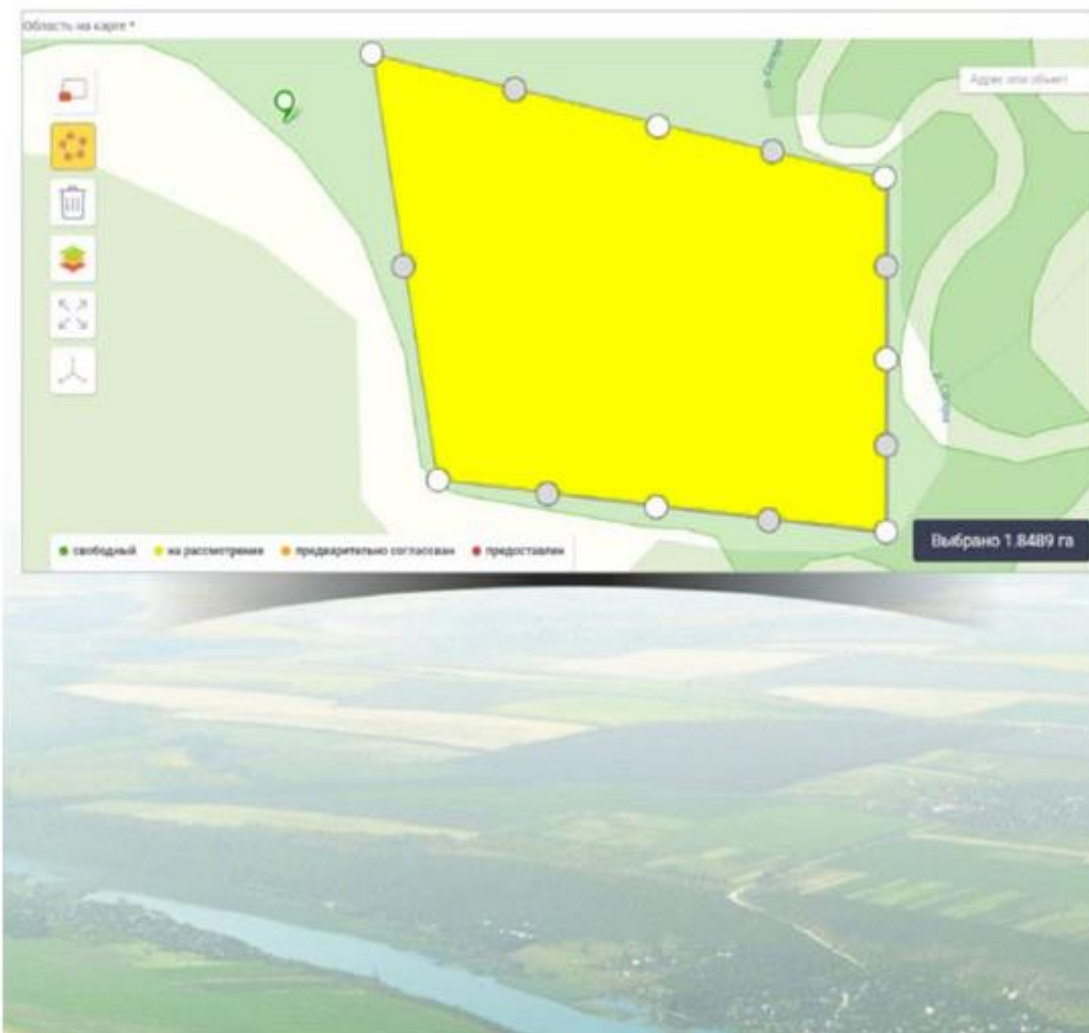
**Выбор
свободного
участка**



Светофорная система контроля статуса участка

Жёлтый

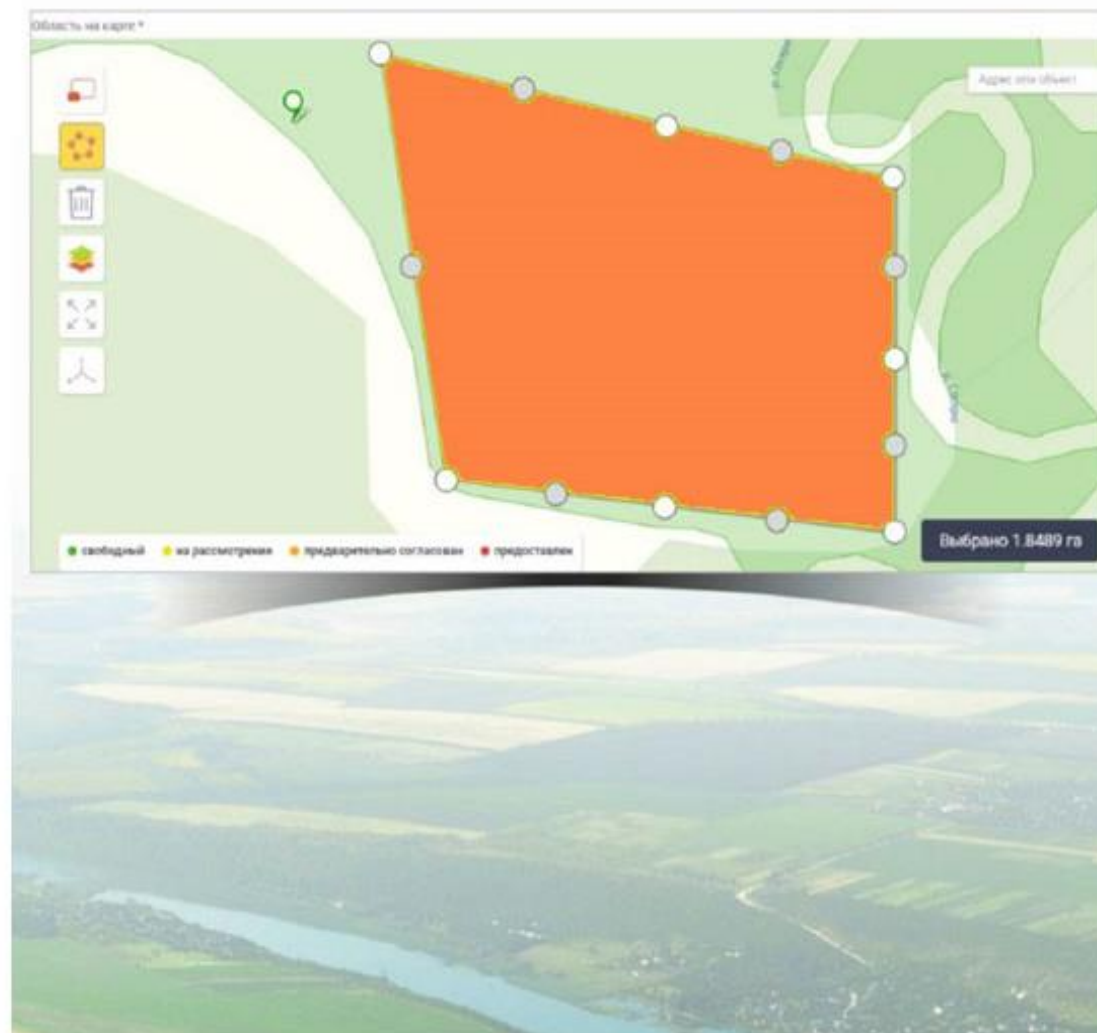
**Участок
забронирован
получателем
услуги**



Светофорная система контроля статуса участка

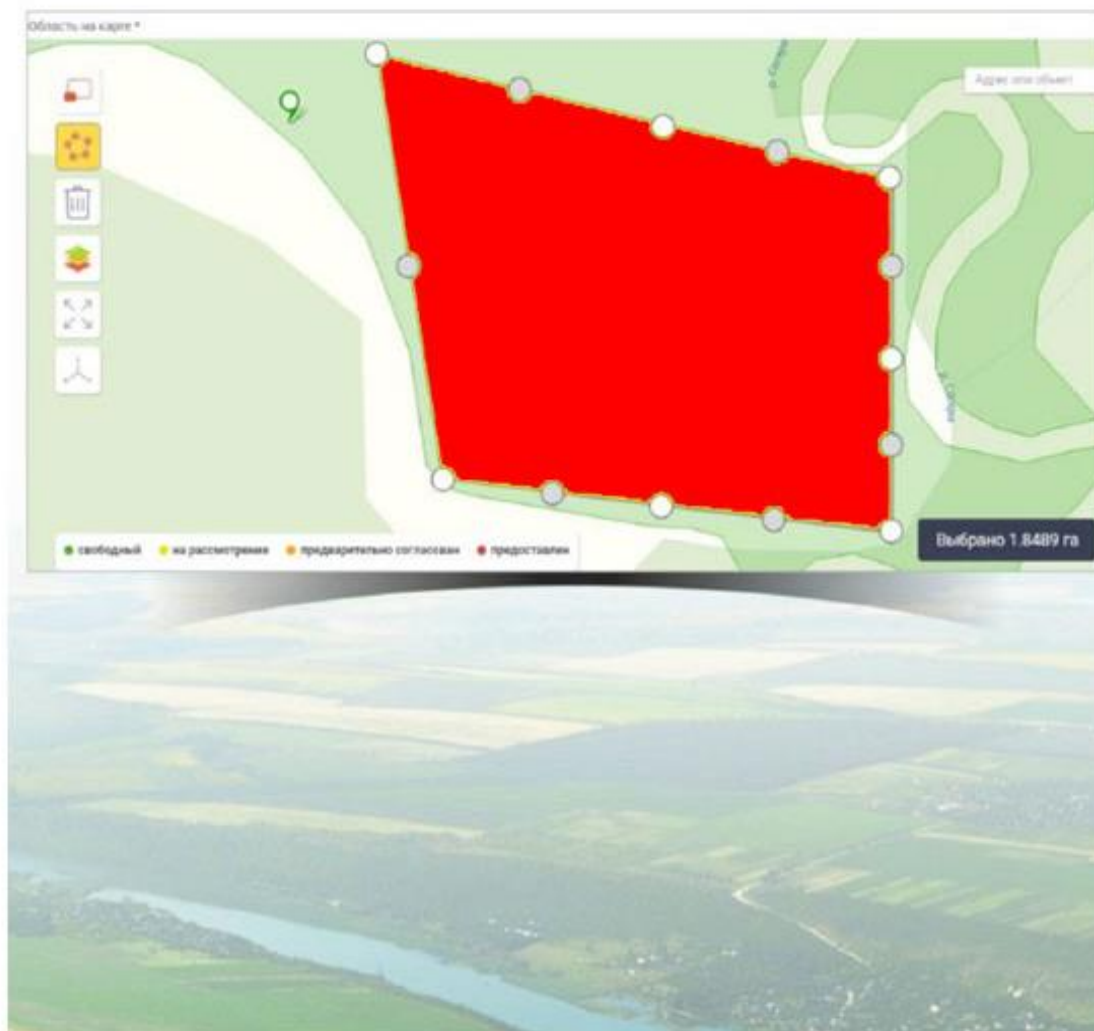
Оранжевый

**Заявление
предварительно
согласовано
муниципальным
органом**



Светофорная система контроля статуса участка

Красный
Земельный
участок
оформлен
в собственность



Меры социальной поддержки

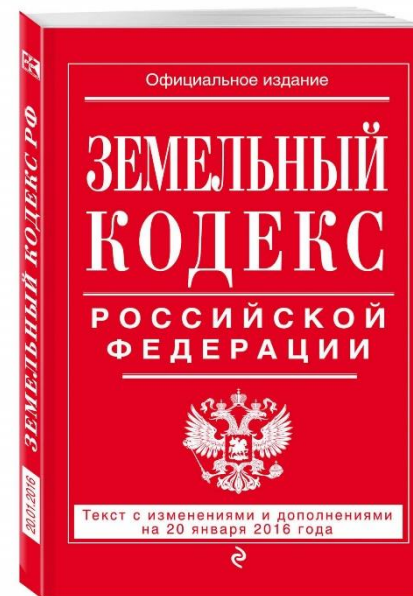
Чем Вологодский гектар **ВЫГОДНЕЕ**
Дальневосточного

Сельскохозяйственные наделы можно
получить бесплатно и **сразу в**
собственность, а не в аренду
как на Дальнем Востоке.

Какие **ВЫПЛАТЫ** положены получателям
Вологодского гектара

Жители России, которые передут
в Вологодскую область из других регионов,
получат **подъёмные** в размере
110 тысяч рублей на каждого человека.

Универсальность разработанного механизма



Нормативно-правовая база проекта разработана в рамках Земельного кодекса РФ и может быть применена в любом регионе России.

Первые результаты

Программа «Вологодский гектар»
стартовала 1 апреля 2019 года

К 14.00 уже было подано **230 заявлений**

География заявителей:

- Вологодская область
- Москва
- Московская область
- Санкт-Петербург
- Краснодарский край

на 01.09.2019
заявления
приняты
на 850
участков

это **более 50%**
сформированных **участков**



Вологодский гектар

ПРЕЗЕНТАЦИЯ ПРОЕКТА