



Калужская  
область



ИНТЕРАКТИВНЫЙ КАРТОГРАФИЧЕСКИЙ ПРОЕКТ  
**КНИГА ПАМЯТИ КАЛУЖСКОЙ ОБЛАСТИ (1941-1945)**

20 сентября 2017 г.

## ЦЕЛЬ проекта:

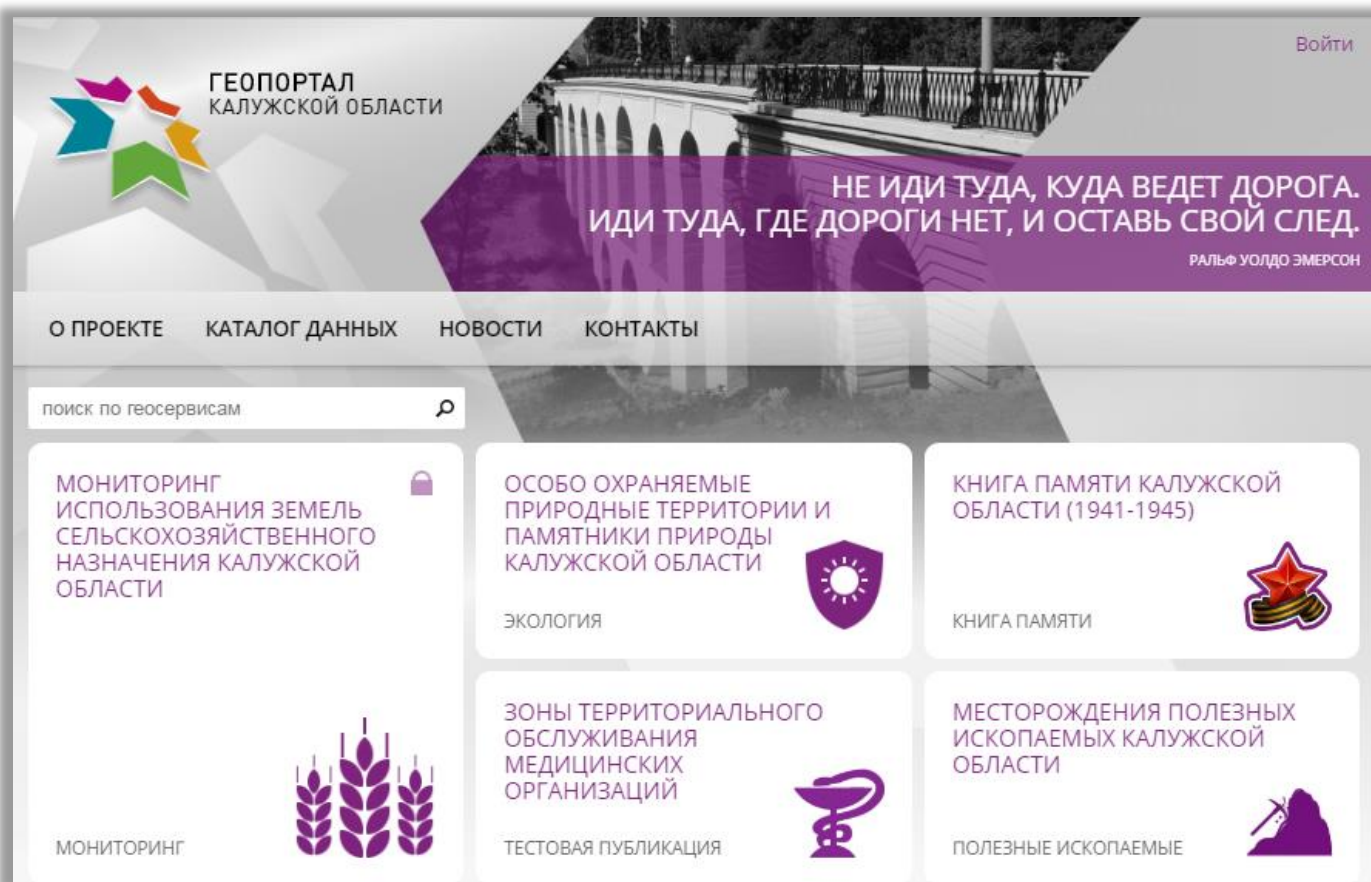
- ✓ Помочь тем, кто ищет! - обеспечить возможность поиска мест захоронения воинов, погибших в годы Великой отечественной войны на территории Калужской области
- ✓ опубликовать актуальную информацию о местонахождении и состоянии воинских захоронений и мест памяти с использованием картографической подосновы

### ЗАДАЧИ проекта:

- ✓ перевод Книги памяти Калужской области в электронный вид
- ✓ формирование единого реестра разрозненных сведений о воинах, погибших и захороненных на территории Калужской области, а также о жителях Калужской области, погибших в годы Великой отечественной войны
- ✓ публикация информации о местах захоронений с приложением фотографий, официальных документов, исторических сведений

- ✓ Российская геоинформационная система ORBISMap
- ✓ Серверная часть реализована на основе Python, Go
- ✓ СУБД PostgreSQL с расширением для работы с геопространственными данными PostGIS
- ✓ Клиентская часть реализована на основе HTML5, JavaScript, CSS

- ✓ 2,5 млн. рублей – приобретение и внедрение геоинформационной платформы
- ✓ 228 тыс. рублей в год – аренда серверного оборудования (2×Intel Xeon E5-2630 2.4 ГГц, 128 ГБ DDR4, HDD 2×480 ГБ SSD)
- ✓ 700 тыс. рублей в год – техническая поддержка и развитие геоинформационной платформы
- ✓ подготовка данных для публикации и наполнение интерактивной карты производится силами сотрудников ГБУ КО «Агентство информационных технологий Калужской области»




The screenshot shows the main page of the Geoportal of Kaluzhskaya Oblast. At the top left is the logo with the text "ГЕОПОРТАЛ КАЛУЖСКОЙ ОБЛАСТИ". At the top right is a "Войти" button. A central banner features a quote: "НЕ ИДИ ТУДА, КУДА ВЕДЕТ ДОРОГА. ИДИ ТУДА, ГДЕ ДОРОГИ НЕТ, И ОСТАВЬ СВОЙ СЛЕД." attributed to "РАЛЬФ УОЛДО ЭМЕРСОН". Below the banner is a navigation menu with "О ПРОЕКТЕ", "КАТАЛОГ ДАННЫХ", "НОВОСТИ", and "КОНТАКТЫ". A search bar is labeled "поиск по геосервисам". The main content area contains six service cards: 1. "МОНИТОРИНГ ИСПОЛЬЗОВАНИЯ ЗЕМЕЛЬ СЕЛЬСКОХОЗЯЙСТВЕННОГО НАЗНАЧЕНИЯ КАЛУЖСКОЙ ОБЛАСТИ" with a padlock icon. 2. "ОСОБО ОХРАНЯЕМЫЕ ПРИРОДНЫЕ ТЕРРИТОРИИ И ПАМЯТНИКИ ПРИРОДЫ КАЛУЖСКОЙ ОБЛАСТИ" with a shield icon and the category "ЭКОЛОГИЯ". 3. "КНИГА ПАМЯТИ КАЛУЖСКОЙ ОБЛАСТИ (1941-1945)" with a star icon and the category "КНИГА ПАМЯТИ". 4. "Зоны территориального обслуживания медицинских организаций" with a caduceus icon and the category "ТЕСТОВАЯ ПУБЛИКАЦИЯ". 5. "МЕСТОРОЖДЕНИЯ ПОЛЕЗНЫХ ИСКОПАЕМЫХ КАЛУЖСКОЙ ОБЛАСТИ" with a pickaxe icon and the category "ПОЛЕЗНЫЕ ИСКОПАЕМЫЕ". 6. A card with a wheat icon and the category "МОНИТОРИНГ".

Вход производится со  
стартовой страницы  
геоинформационного  
портала Калужской  
области


<https://geoportal40.ru>

или по прямой ссылке





<https://map.geoportal40.ru/memorial/>



**ГЕОПОРТАЛ  
КАЛУЖСКОЙ ОБЛАСТИ**

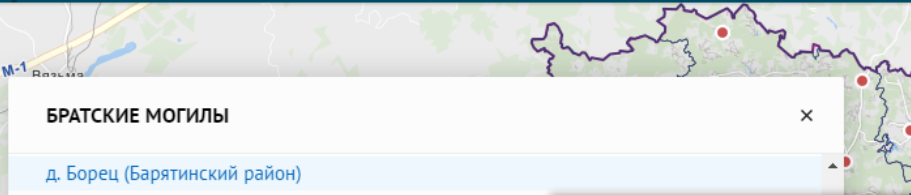


**КНИГА ПАМЯТИ ВЕЛИКОЙ ОТЕЧЕСТВЕННОЙ  
ВОЙНЫ КАЛУЖСКОЙ ОБЛАСТИ (1941-1945)**

-  **МЕМОРИАЛЫ**
-  **БРАТСКИЕ МОГИЛЫ**
-  **ИНДИВИДУАЛЬНЫЕ МОГИЛЫ**
-  **ПАМЯТНИКИ**


Приблизить

Список объектов

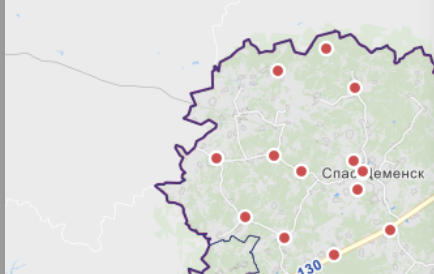


**БРАТСКИЕ МОГИЛЫ**

- д. Борец (Барятинский район)
- д. Брежнево (Ульяновский район)
- д. Буда (Людиновский район)
- д. Буриново (Жуковский район)
- д. Бурмакино (Мосальский район)
- д. Бухловка (Жуковский район)
- д. Васисово (Малоярославецкий район)
- д. Вейно (Ульяновский район)
- д. Верхнее Ашково (Жиздринский район)
- д. Верхнее Гульцово (Думиничский район)
- д. Верхнее Сяглово (Думиничский район)
- д. Веснины (Ульяновский район)
- д. Воинка (Ферзиковский район)
- д. Войлово (Людиновский район)
- д. Волкова Слобода (Людиновский район)
- д. Воробьево (Малоярославецкий район)
- д. Воробы (Жуковский район)
- д. Воронино (Бабынинский район)
- д. Воронино (Жуковский район)
- д. Воронино (Мосальский район)




**ВОЕННЫЕ ХРОНИКИ**



Информация  
о 695 объектах

**д. БЕЛЫЙ КОЛОДЕЦ (ЖИЗДРИНСКИЙ РАЙОН)**



Рядовой Шибрелев, Федор Удальдович, 1914 г.р., уроженец д.Белый Колодец Жиздринского района Калужской области, погиб 11.05.42 г. в боях за освобождение территории Смоленской области. Похоронен в братской могиле в д.Белый Колодец Жиздринского района Калужской области.

**Братские могилы**

**НАИМЕНОВАНИЕ** Братская могила воинов и Мемориал землякам погибшим в годы ВОВ

**МЕСТОРАСПОЛОЖЕНИЕ ЗАХОРОНЕНИЯ (ПАМЯТНИКА)** д. Белый Колодец (Жиздринский район)

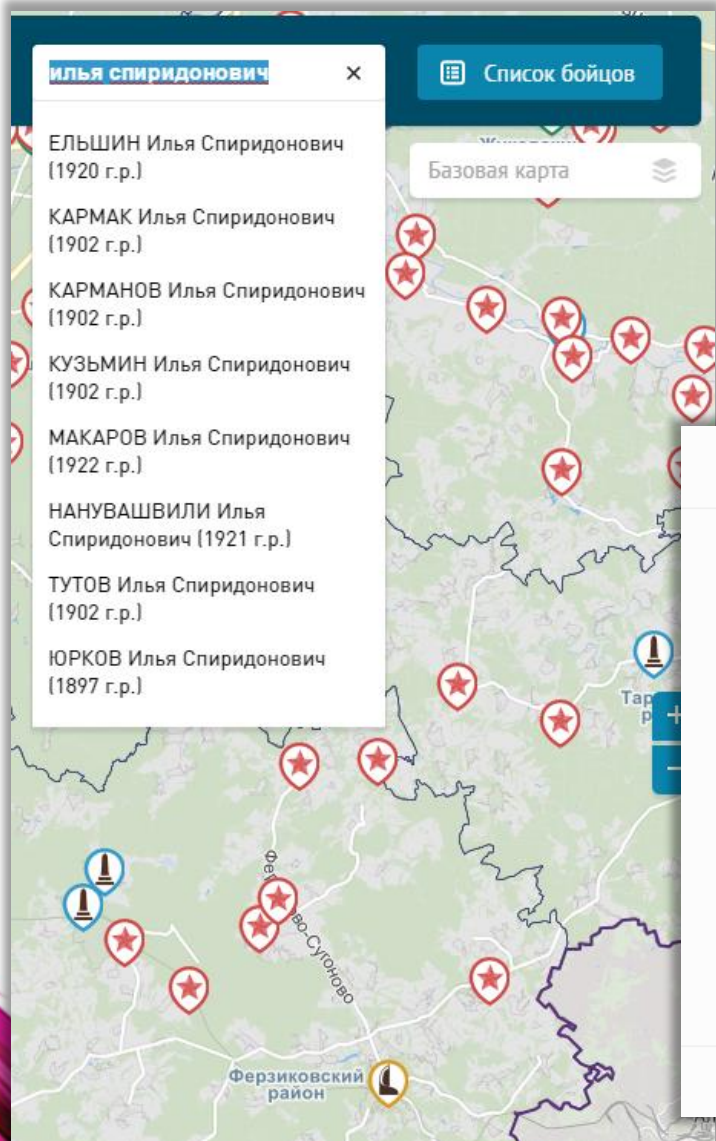
**СПИСОК ЗАХОРОНЕННЫХ ВОИНОВ** [СПИСОК.pdf](#)

**ОПИСАНИЕ** Братская могила возникла в 1943 г., когда здесь были похоронены советские воины, погибшие у д.Белый Колодец и соседних населенных пунктов. Она находится в деревне возле родника, напротив фельдшерско-акушерского пункта. На фундаменте сооружен кирпичный оштукатуренный и покрашенный прямоугольный постамент, на котором установлен пирамидальный обелиск, увенчанный пятиконечной звездой. Перед постаментом на расстоянии 10 м от него на фундаменте установлены три мемориальные плиты, на которых обозначены фамилии погребенных воинов.

Всего в могиле покоится прах 64 воинов: 38 - по данным из паспорта и 26 - по данным из дополнений

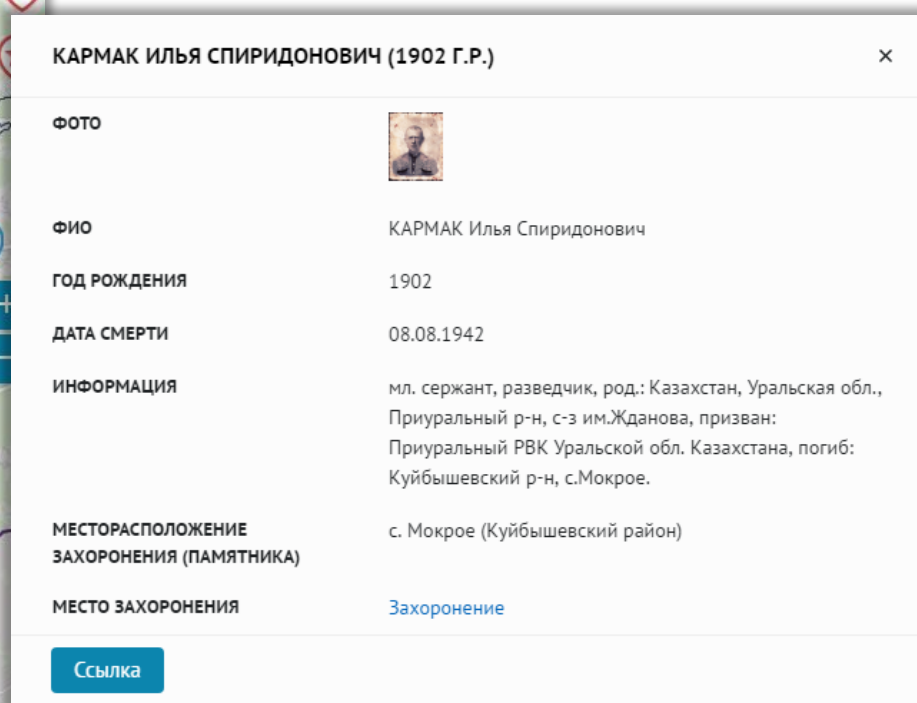
[Ссылка](#)
[Приблизить](#)


6




Из окна информации о бойце реализован переход к карточке места захоронения и возможность получения ссылки на бойца.

Опубликованы сведения более, чем о **245 тыс.** погибших.



<b>КАРМАК ИЛЬЯ СПИРИДОНОВИЧ (1902 Г.Р.)</b>	
<b>ФОТО</b>	
<b>ФИО</b>	КАРМАК Илья Спиридонович
<b>ГОД РОЖДЕНИЯ</b>	1902
<b>ДАТА СМЕРТИ</b>	08.08.1942
<b>ИНФОРМАЦИЯ</b>	мл. сержант, разведчик, род.: Казахстан, Уральская обл., Приуральный р-н, с-з им.Жданова, призван: Приуральный РВК Уральской обл. Казахстана, погиб: Куйбышевский р-н, с.Мокрое.
<b>МЕСТОРАСПОЛОЖЕНИЕ ЗАХОРОНЕНИЯ (ПАМЯТНИКА)</b>	с. Мокрое (Куйбышевский район)
<b>МЕСТО ЗАХОРОНЕНИЯ</b>	<a href="#">Захоронение</a>
<a href="#">Ссылка</a>	



 **КНИГА ПАМЯТИ ВЕЛИКОЙ ОТЕЧЕСТВЕННОЙ ВОЙНЫ КАЛУЖСКОЙ ОБЛАСТИ (1941-1945)**

## Спецпроект редактора Книги памяти Калужской области Татьяны Васильевны Романовой.

**Фильм 1**

**Фильм 2**

**Фильм 3**

Захват Калуги немецкие войска придавали большое значение. Размаху наступательному движению д... войска хиньзев охвата на последнем этапе наступления на Москву (после Вязьмы) ... дали несколько крупных гоним...

**Фильм 4**

**Фильм 5**

### Калужские рубежи. Хроника войны...

Предисловие	г. Калуга	г. Обнинск
Бабынинский район	Барятинский район	Боровский район

Раздел «Военные хроники» предназначен для публикации исторических сведений о ходе ВОВ на территории области

- ✓ Получение единого реестра разрозненных сведений о воинах, погибших и захороненных на территории Калужской области
- ✓ Реальная помощь тем, кто продолжает искать своих пропавших родственников

- ✓ Объединение усилий по поиску погибших в ВОВ на аналогичных ресурсах в различных регионах (<https://geoportal40.ru/soldiers/?search=...> )
- ✓ Возможность загрузки фотографий бойцов
- ✓ Реализация непосредственно в браузере слайд-шоу загруженных фотографий бойцов с информацией о них



Благодарю за внимание!

**Корбанов Александр Сергеевич**

Агентство информационных  
Калужской области

технологий

+7(910)910-50-35

[korbanov@giskaluga.ru](mailto:korbanov@giskaluga.ru)